

Le programme ABP en quelques chiffres clefs

(À la date du 10/11/2017 d'après le site web abp.hypotheses.org)

1 – Les projets du programme ABP (31 projets référencés comme associés).

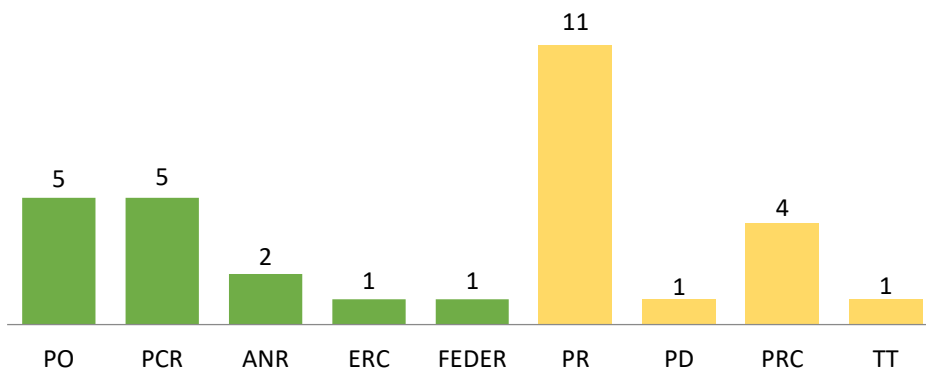
Par catégories réglementaires :

- Des collaborations et des partenariats de recherche et d'enseignement non conventionnés (PR) : **[11]** *PR Bibnum ; PR, Les neufs de transilie ; PR La Roche Guyon un chantier méthodologique ; PR Recif ; PR Délos : un sanctuaire face au numérique ; PR Remonter le temps ; PR TOPAMA ; PR Systèmes d'information archéologique de terrain et de territoires ; PR geohistorical data ; PR LIMC et Bdd Objets ; PR Carte des agglomérations secondaires des Gaules – CADIGAL.*
- Des partenariats conventionnés (PRC) : **[2 actives et 2 en projet : Amiens et Sogeti]** *Conv. Reprise des fouilles de place Clémenceau ; Conv. Nœuds routiers.*
- Des projets de doctorants (PD) : **[1]** *PD Thermae.*
- Des PCR (PCR) : **[5]** *PCR Gravures rupestres du sud de l'Île-de-France ; PCR R&CAP - Référentiel et cartographie de l'archéologie parisienne ; PCR Peuplement tardiglaciaire, PCR Dynarif, PCR Nécropoles mérovingiennes.*
- Des projets ANR en cours ou achevés (ANR) : **[2]** *ANR Alpage ; ANR Mesomobile.*
- Des projets ERC (ERC) : **[1]** *ERC Rurland.*
- Des projets FEDER (FEDER) : **[1]** *FEDER FEYRMAPIR.*
- Des projets financés sur appels d'offre (PO) : **[5]** *PO Itinérance curiale ; PO FSN ; PO Plans de Paris ; PO Oronce Fine ; PO SACODO.*
- Des thèmes transversaux (TT) : **[1]** *Archéologie urbaine*
-

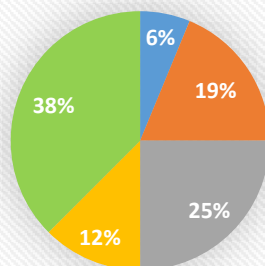


Les catégories réglementaires des projets associés

(Vert : financés ; jaune : non financés)

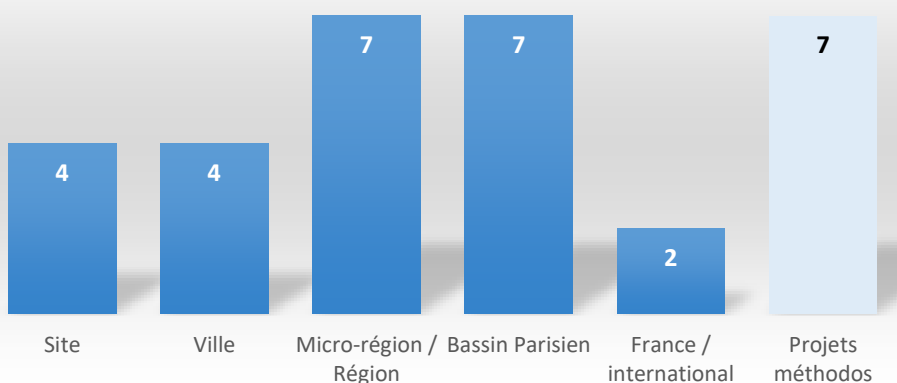


Les périodes chronologiques des projets associés



■ Préhistoire ■ Antiquité ■ Période médiévale ■ Période Moderne ■ Diachronique

Les échelles du programme



2 – ArchéoFab : des outils et des plateformes accessibles

ArchéoFab, des infrastructures accessibles pour les projets et des implémentations téléchargeables :

- Recif infrastructure de webmapping (Huma-num) ;
- La chaîne de traitement photogrammétrique (Huma-num) ;
- Les outils de traitement de données téléchargeables : Seriographe ; Matrice presence absence ; Stratifiant ; Le sériographe ; Explographe ; Chronophage ;
- Etc.

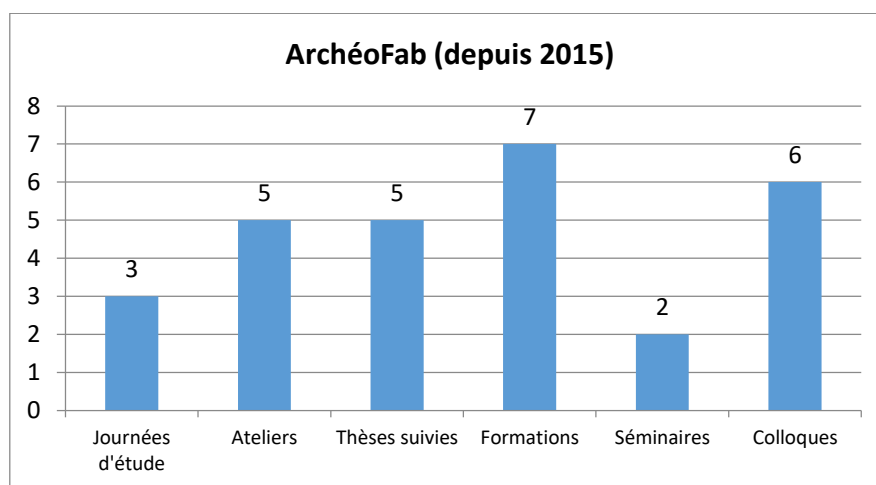
ArchéoFab, quelques chiffres :

Comptage débutant depuis novembre 2016, mise en place d'ArcheoFab (17 manifestations) :

- Des journées d'étude : [3] *Approches sociales de la mobilité de l'Antiquité au XVIII^e siècle, Applications du Lidar en sciences géo-historiques, Prendre la route. Approches sociales de la mobilité de l'antiquité au XVIII^e s. ;*
- Des ateliers : [5] *Traitements chronologiques ; Géolocalisation des itinéraires curiaux ; Intégration des corpus de cartes postales ; Saisie et interprétation collaboratives des données LIDAR sur le Malpaïs ; Analyse des données LIDAR sous QGis ;*
- Des formations : [7] *Traitement des données (4 depuis mai 2016), Utilisation des données LIDAR, Analyse structurelle des réseaux, Traitement des nuages de points 3D ;*
- Des thèses suivies avec des développements méthodologiques menés en collaborations avec les doctorantes concernées : [5 depuis 2015] *A. Feugnet , C. Filet, L. Hermenault (thèse soutenue), A Lureau, S. Vandeveld.*

Comptage débutant depuis 2008 (8 colloques, 2 séminaires) :

- Des colloques : [8 dont 6 organisations et 2 participations] *Organisation : JIAP 2008, 2010, 2012, 2016 ; CAA 2014 ; UISPP 2018 ; Participation : UISPP2011, IRCAM 2014 ;*
- Des séminaires: [2] *Sitrada, Les systèmes d'information géographique un outil pour l'interdisciplinarité.*





Plateforme Recif, quelques chiffres :

- 198 utilisateurs enregistrés dans Recif tous projets confondus ;
- 15 conteneurs de données MySQL (base de données liées au projet) ;
- Plusieurs centaines de couches de données vecteur actives : 106 sur la base alpage, 27 sur la base Délos, 86 sur la base bassin Parisien 1, 147 sur la base Rurland – Bassin Parisien 2...etc. (cartographie numérique)
- Plusieurs centaines de plans numériques géoréférencés (87 liés à l'interface Alpage, 60 liés à l'interface Délos, 40 liés à l'interface Bassin Parisien...etc.) ;
- 27 interfaces de webmapping actives dont au moins 10 utilisées de manière continue par les projets (active = au moins 1 connexion par jour) ;
- Nbre de connexion par mois 300 en moyenne (de 213 à 505) ;
- Nbre interrogations serveur par mois env. 10000 (372 et 22785)


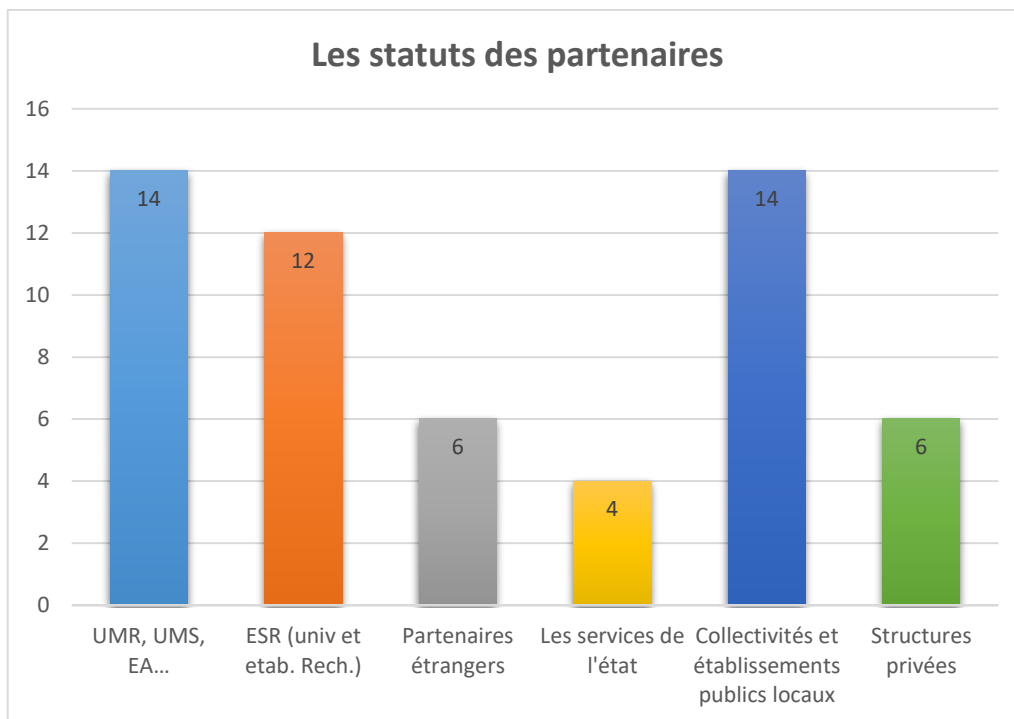
Le site abp (abp.hypotheses.org), un outil de diffusion et d'échange (statistiques 2017) :

- 1942 visiteurs différents sur les 11 derniers mois ;
- 4211 visites sur les 11 derniers mois (entre 211 et 621 visites par mois) ;



3 – Les partenariats et collaborations (56 institutions différentes recensées)

Ne sont mentionnées que les projets, les équipes et les institutions ayant donné lieu à des échanges directs ou supposant l'accès à la plateforme ou aux outils mis à disposition par le programme ABP (ESR = Etablissements d'enseignement supérieur et de recherche non territoriaux ; dans le deuxième graphique et les suivants, les services de l'Etat en région, des collectivités et les établissements publics locaux sont considérés comme acteurs territoriaux de la recherche).





Les équipes d'ArScAn associées au programme ABP (5) :

- Eq. Ethnologie préhistorique (PCR Peuplement tardiglaciaire, PCR Gravures rupestres du sud de l'Île-de-France) ;
- Eq. GAMA (PR Carte des agglomérations secondaires des Gaules – CADIGAL, FEDER FEYRMAPIR) ;
- Eq. Archéologie du monde grec Archaïque (PR Délos) ;
- Eq. LIMC (PR LIMC et Bdd Objets) ;
- Eq. Environnement (ERC Rurland, PR Thermae, Conv. Reprise des fouilles de place Clémenceau, PR Incendies, PCR Référentiel cartographique de l'archéologie parisienne, ERC Rurland).

Les UMR, EA, UMR, USR associées au programme (13) :

- UMR 8215, Trajectoires (PCR Gravures rupestres du sud de l'Île-de-France, PR La Roche Guyon un chantier méthodologique) ;
- UMR 8589, LAMOP (ANR Alpage, PR Topama) ;
- UMR 8210, Animah (ERC Rurland) ;
- UMR 8096 ARCHAM (ANR Mesomobile) ;
- UMR 8504 Géographie-Cités (PCR Dynarif) ;
- UMR 8558, EHES-CRH, GGH-TERres (PCR Dynarif, ANR Alpage, PR Geohistorical data) ;
- UMR 7194, MNHN (PCR Gravures rupestres du sud de l'Île-de-France) ;
- UMR 8591, LGP (PCR Peuplement tardiglaciaire) ;
- UMR 7266, Liens - Littoral environnement et sociétés Univ. La Rochelle (ANR Alpage) ;
- EA 1571, Pouvoirs, savoirs et sociétés (PR Itinérance curiale) ;
- UMS 3598, Humanum (PR Recif) ;
- UMS 3611, ISC-PIF, EHES (PO Oronce Fine) ;
- USR 3255, MAE (PR Recif) ;
- Etc.

Les institutions de recherche et d'enseignement supérieur nationales associées au programme ABP (12) :

- Université de Paris I (PR Recif) ;
- Université de Paris Nanterre (PR Recif) ;
- Université Paris 8 (PR Recif, PR Itinérance curiale, ANR Alpage) ;
- Université de la Rochelle (PR Recif, ANR Alpage) ;
- ENS Lyon (PR Remonter le temps) ;
- IRHT Institut de recherche et d'histoire des textes (ANR Alpage) ;
- IEA Paris (PR Itinérance curiale) ;
- Mines Paristech, Centre de géosciences (PCR Gravures rupestres du sud de l'Île-de-France) ;
- INRAP (ANR Alpage, PCR Gravures rupestres du sud de l'Île-de-France, PCR Référentiel cartographique de l'archéologie parisienne) ;
- IGN / COGIT lab (PR geohistorical data) ;
- LABEX DYNAMITE GT 1.3 (PR Recif) ;
- Consortium MASA (PR Systèmes d'information archéologique de terrain et de territoires) ;
- Etc.



Les institutions de recherche et d'enseignement supérieur internationales associées au programme ABP (6) :

- Visual computing Lab (*PR La Roche Guyon un chantier méthodologique*) ;
- University of Sydney (*PR Remonter le temps*) ;
- École polytechnique fédérale de Lausanne, Digital Humanities Lab (*PR Remonter le temps*) ;
- Le Centre d'Études Mexicaines et Centre-Américaines – CEMCA (*ANR Mesomobile*) ;
- École française d'Athènes (*PR Délos : un sanctuaire face au numérique*) ;
- Univ. Ottawa (*ANR Alpage*) ;
- Etc.

Les acteurs territoriaux de la recherche - Ministères et leurs services, collectivités et leurs services établissements publics associés au programme ABP (18) :

- Ministère de la Culture, Archives nationales (*ANR Alpage, PO Plans de Paris*) ;
- Ministère de la Culture, Bibliothèque nationale de France (*ANR Alpage, PO Plans de Paris*) ;
- Ministère de la Culture, Centre national de préhistoire (*PCR Gravures rupestres du sud de l'Île-de-France*) ;
- Préfecture de région Ile-de-France, DRAC IdF, Service régional d'archéologie (*PCR Gravures rupestres du sud de l'Île-de-France*) ;
- Conseil régional d'Ile-de-France, Direction régionale de l'inventaire (*PR Recif*) ;
- Conseil départemental du Val-d'Oise, service archéologique (*Conv., Nœuds routiers*) ;
- Conseil départemental du Val-d'Oise, Atelier de restitution du patrimoine ethnologique ARPE (*PR, Les neufs de transilie*) ;
- Conseil départemental du Val-d'Oise, Musée archéologique départemental de Guiry-en-Vexin (*PR La Roche Guyon un chantier méthodologique*) ;
- Conseil départemental des Seine et Marne, musée départemental de Préhistoire d'Île-de-France, Nemours (*PCR Gravures rupestres du sud de l'Île-de-France*) ;
- Conseil départemental de Paris, Archives départementales de Paris (*ANR Alpage*) ;
- Ville de Paris, DHAAP, Pôle archéologie (*PCR R&CAP - Référentiel et cartographie de l'archéologie parisienne*) ;
- Ville de Paris, Direction de l'urbanisme (*ANR Alpage*) ;
- Ville de Paris, Bibliothèque historique de la ville de Paris (*ANR Alpage, PO Plans de Paris, PCR R&CAP - Référentiel et cartographie de l'archéologie parisienne*) ;
- Ville de Saint-Denis, unité d'archéologie (*PO FSN, PR Bibnum*).
- Ville de Beauvais Service archéologique de Beauvais (*Conv. Reprise des fouilles de place Clémenceau*) ;
- EPCC du château de la Roche Guyon (*PR La Roche Guyon un chantier méthodologique*) ;
- EPCC Bibracte (*PR Bibnum*) ;
- ONF, Service archéologique (*PCR Gravures rupestres du sud de l'Île-de-France*) ;
- Etc.



Les structures privées, des associations et les ONG associées au programme ABP (6)

- Société SOGETI (**PO FSN, PR Bibnum**) ;
- Association loi 1901, Atelier parisien d'urbanisme APUR (**ANR Alpage**) ;
- Association loi 1901, Cour de France (**PO Itinérance curiale**) ;
- Association loi 1901, Société académique de l'Oise (**Conv. Reprise des fouilles de place Clémenceau**) ;
- Association loi 1901, Réseau les 9 de Transilie : Musée départemental de la Seine-et-Marne -77 750 Saint Cyr Sur Morin; Ecomusée – Ferme de la Coulevrain, 77176 Savigny-Le-Temple ; Musée de la Ville-Saint-Quentin-en-Yvelines , 78180 Montigny-Le-Bretonneux; Maison de banlieue et de l'Architecture, 91200 Athis-Mons ; Maison française de la photographie, 91570 Bievres; Musée d'histoire urbaine et sociale, 91150 Suresnes ; Unité Patrimoine et Arts Visuels, 93120 La Courneuve ; Ecomusée du Val de Bièvre, 94260 Fresnes ; Atelier du patrimoine et de l'Ethnologie, 95032 Cergy-Pontoise ; Mission Mémoires et Identités en Val de France, 95400 Villiers-Le-Bel ; Musée Intercommunal d'Etampes, 91150 Etampes ; Musée de l'histoire vivante de la ville de Montreuil, 93100 MONTREUIL (**PR, Les neufs de transilie**) ;
- ONG Global digital heritage (**PR La Roche**) ;
- Etc.

